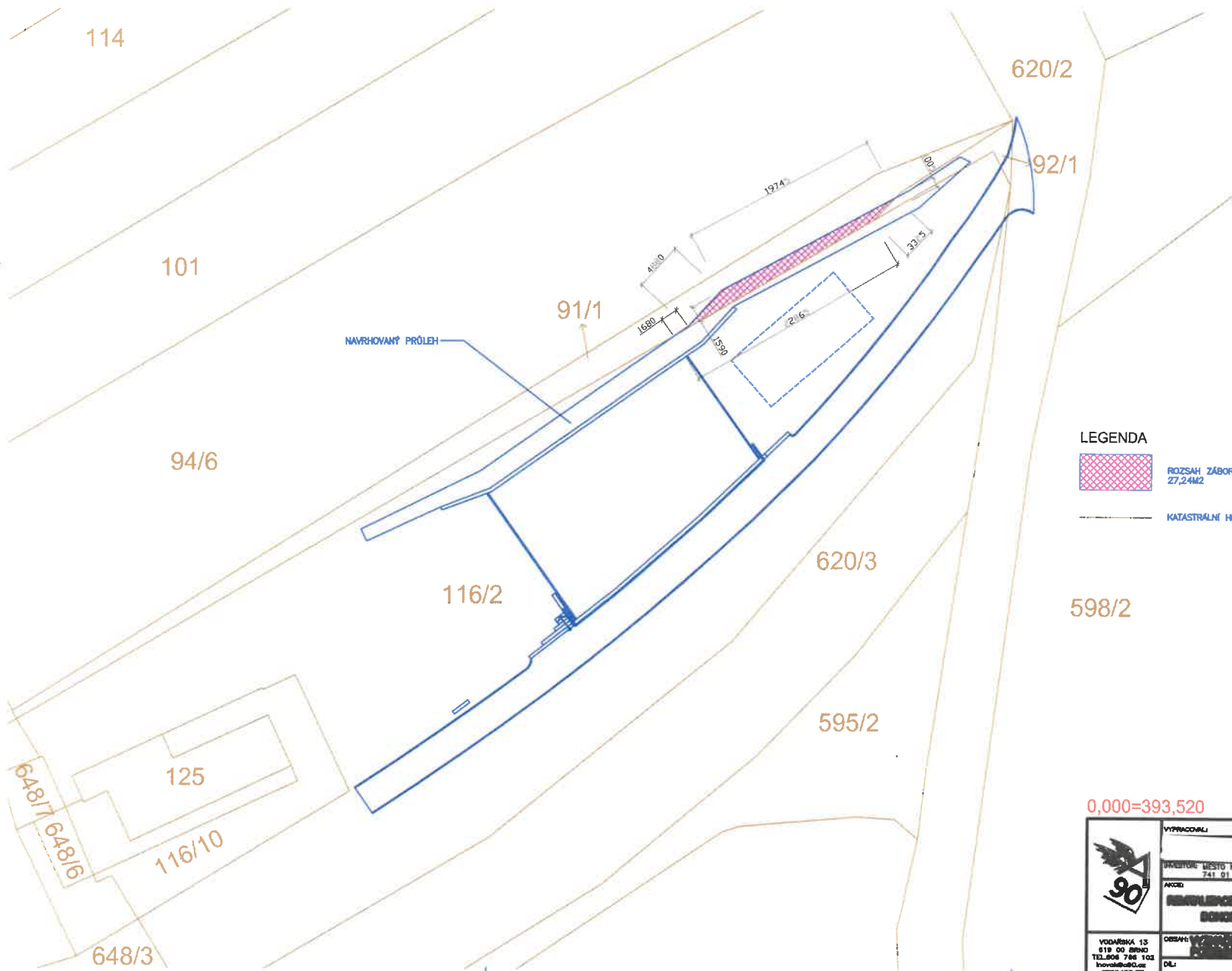




VYZNAČENÍ ROZSAHU ZÁBORU M 1:250 POZEMKU P.Č. 91/1



LEGENDA

-  ROZSAH ZÁBORU POZEMKU P.Č. 91/1 - 27,24M²
-  KATASTRALNÍ HRANICE PARCEL

0,000=393,520

	VYPRACOVÁLI	ZODPOVĚDNÝ PROJEKTANT:		
	OBČETNÍ MĚSTO NOVÝ JIČÍN, MASARYKOVÁ NÁM. 1/1 741 91 NOVÝ JIČÍN			ČÍSLO KOPIE:
	PRŮLEH NA ÚZEMÍ ČISTÉHO ROZVOJE ZEMKY			
VODÁŘSKÁ 13 619 00 BRNO TEL.ČÍSLO 786 102 nov@aroc.cz WWW.ARO.CZ	CESTA: VYZNAČENÍ ROZSAHU ZÁBORU POZEMKU P.Č. 91/1	DATUM: KVĚTEN 2024	MĚŘITVO: 1:250	ČÍSLO VÝKRU: 1/00