VÝKAZ DOSAVADNÍHO A NOVÉHO STAVU ÚDAJŮ KATASTRU NEMOVITOSTÍ

Dosavadní stav					Nový stav						Porovnání se stavem evidence právních vztahů					
Označení pozemku parc. číslem	Výměra parcely		Druh pozemku / Způsob využití		Označení pozemku parc. číslem	Výměra parcely		Druh pozemku / Způsob využití	Typ stavby / Způsob využití	Způs. určení výměr	Díl přechází z pozemku označeného v: katastru nemovitostí	Díl přechází z pozemku označeného v: dřívější poz. evidenci	Číslo listu vlastnictví	Výměra dílu		Označení dílu
	ha	m²				ha	m²							ha	m²	
337/24		19 90	ostat. pl. / neplodná půda		337/24		19 77	ostat. pl. / neplodná půda		2	337/24		10001		19 77	
					337/28		6	ostat. pl. / jiná plocha		2	337/24		10001		6	
					st.2106		7	zast. pl.	bez čp/če / tech.vyb	2	337/24		10001		7	
		19 90					19 90									

Věcné břemeno:

VÝKAZ DOSAVADNÍHO A NOVÉHO STAVU ÚDAJŮ KATASTRU NEMOVITOSTÍ

Dosavadní stav				Nový stav					Porovnání se stavem evidence právních vztahů				
Označení pozemku parc. číslem	Výměra parcely	Druh pozemku / Způsob využití	Označení pozemku parc. číslem	Výměra parcely	Druh pozemku / Způsob využití	Typ stavby / Způsob využití	Způs. určení výměr	Díl přechází z pozemku označeného v: katastru nemovitostí	Díl přechází z pozemku označeného v: dřívější poz. evidenci	Číslo listu vlastnictví	Výměra dílu		Označení dílu
	ha m²			ha m²							ha	m²	
336/125								336/125		10001			
337/4								337/4		10001			
337/19								337/19		905			
337/21								337/21		10001			
337/24								337/24		10001			
337/25								337/25		10001			
337/26								337/26		122			
337/27								337/27		122			
498/7								498/7		10001			

Druh věcného břemene: dle listiny
Oprávněný: dle listiny

GEOMETRICKÝ PLÁN
pro
rozdělení pozemku,
vyznačení obvodu budovy,
vymezení rozsahu věcného břemene k části pozemku

Geometrický plán ověřil úředně oprávněný zeměměřický inženýr:

Jméno, příjmení: Ing. Josef Rožnovský

Číslo položky seznamu úředně oprávněných zeměměřických inženýrů: 2448/09

Dne: 10. února 2022 Číslo: 31/2022

Náležitostmi a přesností odpovídá právním předpisům.

Stejnopis ověřil úředně oprávněný zeměměřický inženýr:

Jméno, příjmení:

Číslo položky seznamu úředně oprávněných zeměměřických inženýrů:

Dne: Číslo:

Tento stejnopis odpovídá geometrickému plánu v elektronické podobě uloženému v dokumentaci katastrálního úřadu.

Vyhotovitel: RJGEO, s.r.o.
Hradišťko 3033
Rožnov pod Radhoštěm 756 61
IČO: 25871781, rjgeo@rjgeo.cz

Číslo plánu: 1735-1445/2021

Okres: Nový Jičín

Obec: Nový Jičín

Kat. území: Nový Jičín-Dolní Předměstí

Mapový list: Nový Jičín 6-2/41

Dosavadním vlastníkům pozemků byla poskytnuta možnost seznámit se v terénu s průběhem navrhovaných nových hranic, které byly označeny předepsaným způsobem:
zdmi, plastovými znaky

Katastrální úřad souhlasí s očíslováním parcel.

KÚ pro Moravskoslezský kraj
KP Nový Jičín
Ing. Adam Vodrážka
PGP-264/2022-804
2022.02.14 11:30:44 CET

Ověření stejnopisu geometrického plánu v listinné podobě.

Seznam souřadnic (S-JTSK)

Číslo bodu	Souřadnice pro zápis do KN Y	X	Kód kv.	Poznámka
885-30	490972.92	1125277.69	3	dočas. stab.
1380-28	490987.43	1125284.71	3	dočas. stab.
1	490976.70	1125282.46	3	roh budovy
2	490977.62	1125280.41	3	roh budovy
3	490974.85	1125279.19	3	roh budovy
4	490973.95	1125281.23	3	roh budovy
5	490978.23	1125280.26	3	plastový znak
6	490976.95	1125283.12	3	plastový znak
7	490973.29	1125281.49	3	plastový znak
8	490974.60	1125278.50	3	plastový znak
9	491099.79	1125310.69	4	věcné břemeno
10	491099.56	1125311.56	3	věcné břemeno
11	491096.18	1125320.18	3	věcné břemeno
12	491095.32	1125322.67	3	věcné břemeno
13	491094.97	1125325.22	3	věcné břemeno
14	491096.35	1125328.51	3	věcné břemeno
15	491099.79	1125333.88	3	věcné břemeno
16	491101.23	1125338.52	3	věcné břemeno
17	491097.44	1125343.47	3	věcné břemeno
18	491094.22	1125348.45	3	věcné břemeno
19	491088.64	1125356.35	3	věcné břemeno
20	491082.47	1125365.55	3	věcné břemeno
21	491081.36	1125367.41	3	věcné břemeno
22	491081.86	1125369.20	3	věcné břemeno
23	491090.80	1125385.40	3	věcné břemeno
24	491092.79	1125387.20	3	věcné břemeno
26	491102.67	1125397.56	3	věcné břemeno
27	491109.37	1125405.01	3	věcné břemeno
28	491109.42	1125406.50	3	věcné břemeno
29	491107.04	1125408.48	3	věcné břemeno
30	491106.34	1125407.64	3	věcné břemeno
31	491108.30	1125406.00	3	věcné břemeno
32	491108.29	1125405.45	3	věcné břemeno
33	491101.87	1125398.31	3	věcné břemeno
35	491092.02	1125387.98	3	věcné břemeno
36	491089.92	1125386.10	3	věcné břemeno
37	491080.84	1125369.62	3	věcné břemeno
38	491080.15	1125367.15	3	věcné břemeno
39	491081.53	1125364.97	3	věcné břemeno
40	491087.74	1125355.73	3	věcné břemeno
41	491093.31	1125347.83	3	věcné břemeno
42	491096.54	1125342.83	3	věcné břemeno
43	491100.01	1125338.30	3	věcné břemeno
44	491098.79	1125334.34	3	věcné břemeno
45	491095.37	1125329.03	3	věcné břemeno
46	491093.84	1125325.36	3	věcné břemeno
47	491094.24	1125322.41	3	věcné břemeno
48	491095.14	1125319.80	3	věcné břemeno
49	491098.52	1125311.22	3	věcné břemeno
50	491098.76	1125310.28	4	věcné břemeno
51	491041.97	1125287.99	4	věcné břemeno
52	491032.48	1125284.50	3	věcné břemeno
53	491018.41	1125279.46	3	věcné břemeno
54	491010.11	1125276.08	4	věcné břemeno
55	491003.69	1125273.74	4	věcné břemeno
56	491001.45	1125274.18	3	věcné břemeno
57	490998.97	1125275.32	3	věcné břemeno
58	490996.67	1125276.46	3	věcné břemeno
59	490994.35	1125277.72	3	věcné břemeno
60	490991.68	1125279.26	3	věcné břemeno
61	490989.26	1125280.99	3	věcné břemeno
62	490987.03	1125282.50	3	věcné břemeno
63	490983.52	1125285.75	3	věcné břemeno
64	490980.60	1125282.70	3	věcné břemeno
65	490978.07	1125282.08	3	věcné břemeno
66	490977.55	1125281.78	3	věcné břemeno
67	490978.00	1125280.77	3	věcné břemeno
68	490978.49	1125281.05	3	věcné břemeno
69	490981.18	1125281.69	3	věcné břemeno
70	490983.60	1125284.25	3	věcné břemeno
71	490986.33	1125281.64	3	věcné břemeno
72	490988.64	1125280.09	3	věcné břemeno
73	490991.08	1125278.34	3	věcné břemeno
74	490993.81	1125276.76	3	věcné břemeno
75	490996.17	1125275.48	3	věcné břemeno
76	490998.49	1125274.32	3	věcné břemeno
77	491001.11	1125273.12	3	věcné břemeno

Seznam souřadnic (S-JTSK)

Číslo bodu	Souřadnice pro zápis do KN Y	X	Kód kv.	Poznámka
78	491001.68	1125273.01	4	věcné břemeno
79	490974.17	1125279.48	3	věcné břemeno
80	490973.29	1125278.95	3	věcné břemeno
81	490968.57	1125280.65	3	věcné břemeno
82	490961.55	1125282.02	3	věcné břemeno
83	490959.80	1125282.59	3	věcné břemeno
84	490959.92	1125283.60	3	věcné břemeno
85	490961.80	1125282.99	3	věcné břemeno
86	490968.83	1125281.61	3	věcné břemeno
87	490973.19	1125280.05	3	věcné břemeno
88	490973.77	1125280.40	3	věcné břemeno
89	491096.65	1125328.98	3	průsečík
90	491095.09	1125328.34	3	průsečík
91	491086.94	1125358.88	3	průsečík
92	491083.79	1125374.98	3	průsečík
93	491084.62	1125374.19	3	průsečík
94	491088.24	1125380.76	3	průsečík
95	491087.42	1125381.55	3	průsečík
96	491089.31	1125384.98	3	průsečík
97	491090.15	1125384.23	3	průsečík
98	491107.56	1125404.64	3	průsečík
99	491107.90	1125403.37	3	průsečík
100	491106.90	1125407.17	3	průsečík
101	491106.67	1125408.04	3	průsečík
102	490985.60	1125283.82	3	průsečík
103	490984.57	1125283.33	3	průsečík
104	490961.35	1125282.09	4	průsečík
105	490960.81	1125283.32	4	průsečík

Klad listů:

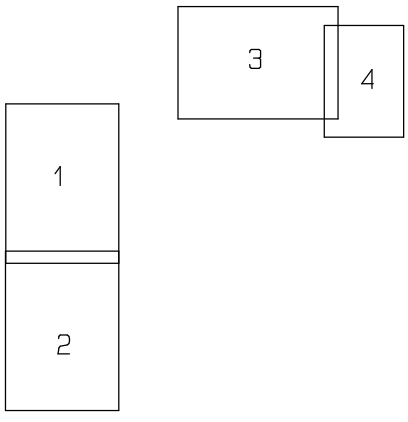

List č.1

k.ú. Šenov u Nového Jičína
k.ú. Nový Jičín - Dolní Předměstí

798/1

804

498/7

Věcné břemeno A:

498/16

337/25

337/4

337/23

337/26

337/27

50 (0,97) 49 (9,22) 48 (2,76) 47 (2,98) 46 (3,23) 45 (0,74) 90 (0,55) 89 (3,57) 14 (2,53) 12 (2,57) 13 (2,63) 11 (9,26) 10 (0,90) 9

15 (5,82) (6,32) 44 (4,14) (4,96) 43 (5,70) (6,23) 16 42 (5,95) (5,93) 17 41 (9,67) (9,68) 18 40 (3,05) 19

337/4
337/25
337/23
337/26
337/27
336/125
337/21
336/125

Věcné břemeno A:

40
19
(3,05)
91
(11,13)
(8,03)
39
20
(2,58)
(2,46)
38
21
(1,86)
(2,57)
22
37
(7,32)
(5,70)
(6,12)
93
92
(7,50)
(7,50)
94
95
(3,96)
(3,92)
97
(1,34)
96
23
(2,69)
(1,27)
36
24
(2,82)
35
(14,32)
(14,27)
26
33
(7,81)
(8,52)
99
(2,21)
27
98
(1,49)
(7,06)
32
(10,55)
31
(1,83)
28
(3,10)
100
(0,73)
30
(0,52)
101
29
(0,56)

List č.3

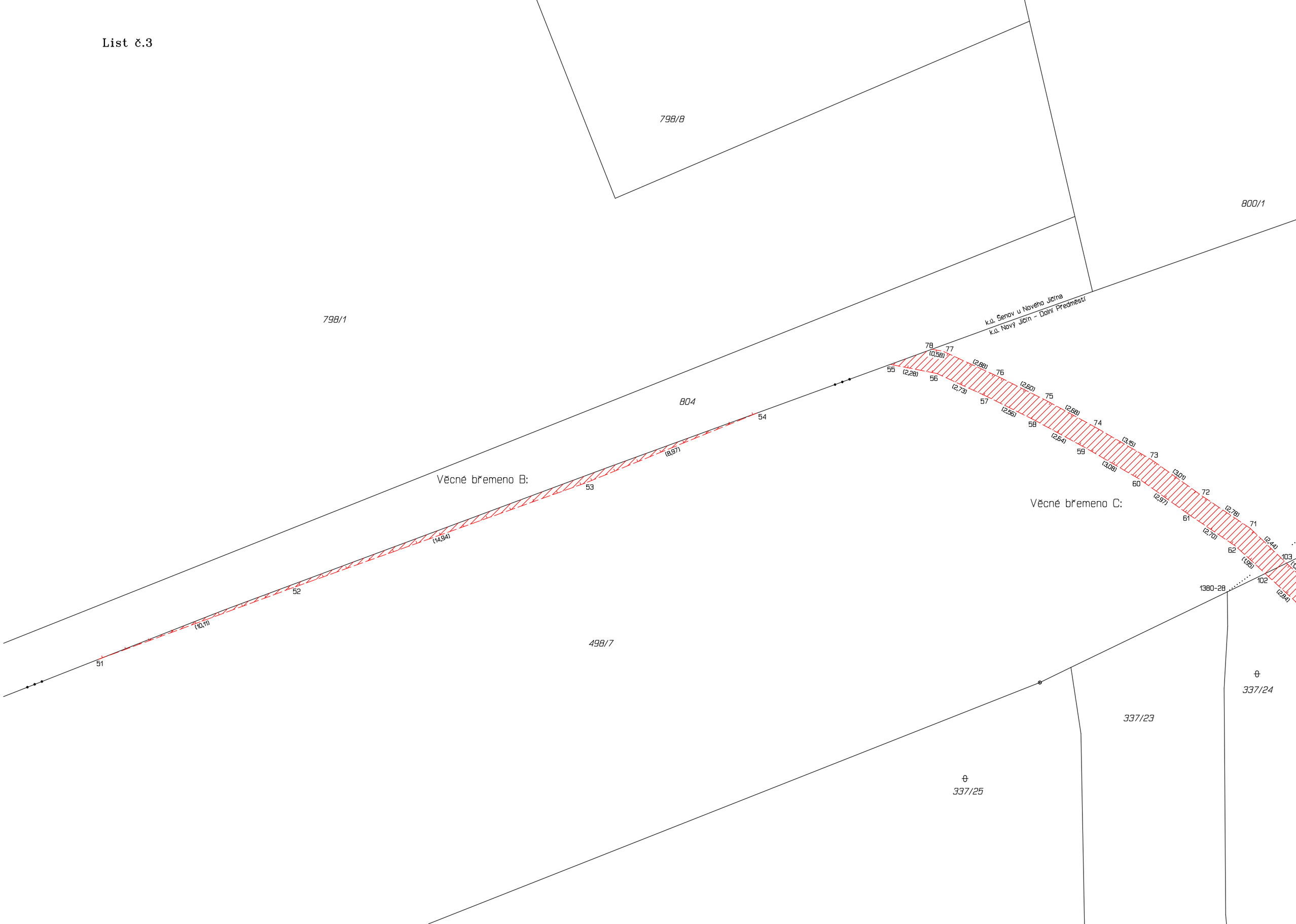
798/8
800/1
798/1
804
k.ú. Šenov u Nového Jičína
k.ú. Nový Jičín - Dolní Předměstí
78
77
(0,58)
(2,88)
76
55
(2,28)
56
(2,73)
57
(2,60)
75
(2,56)
58
(2,68)
74
(2,64)
59
(3,15)
73
(3,08)
60
(3,01)
72
(2,97)
61
(2,78)
71
(2,70)
62
(2,44)
(1,95)
103
1380-28
102
(2,84)
54
(8,97)
Věcné břemeno B:
53
(14,94)
52
(10,11)
51
Věcné břemeno C:
498/7
337/24
337/23
337/25

List č.4

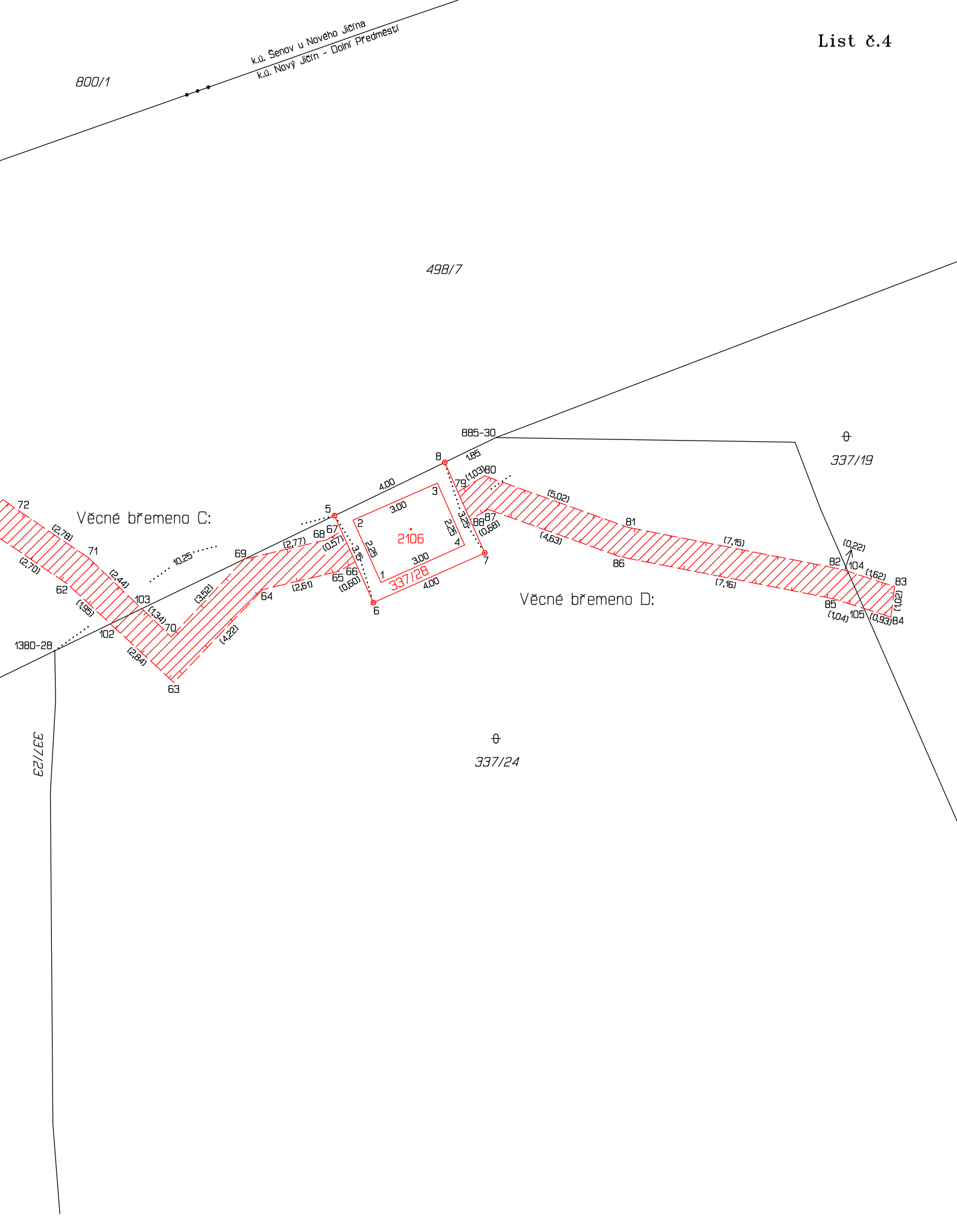

k.ú. Šenov u Nového Jičína
k.ú. Nový Jičín - Dolní Předměstí
800/1
498/7
885-30
337/19
337/23
337/24
Věcné břemeno C:
Věcné břemeno D:
2106
337/28
1380-28